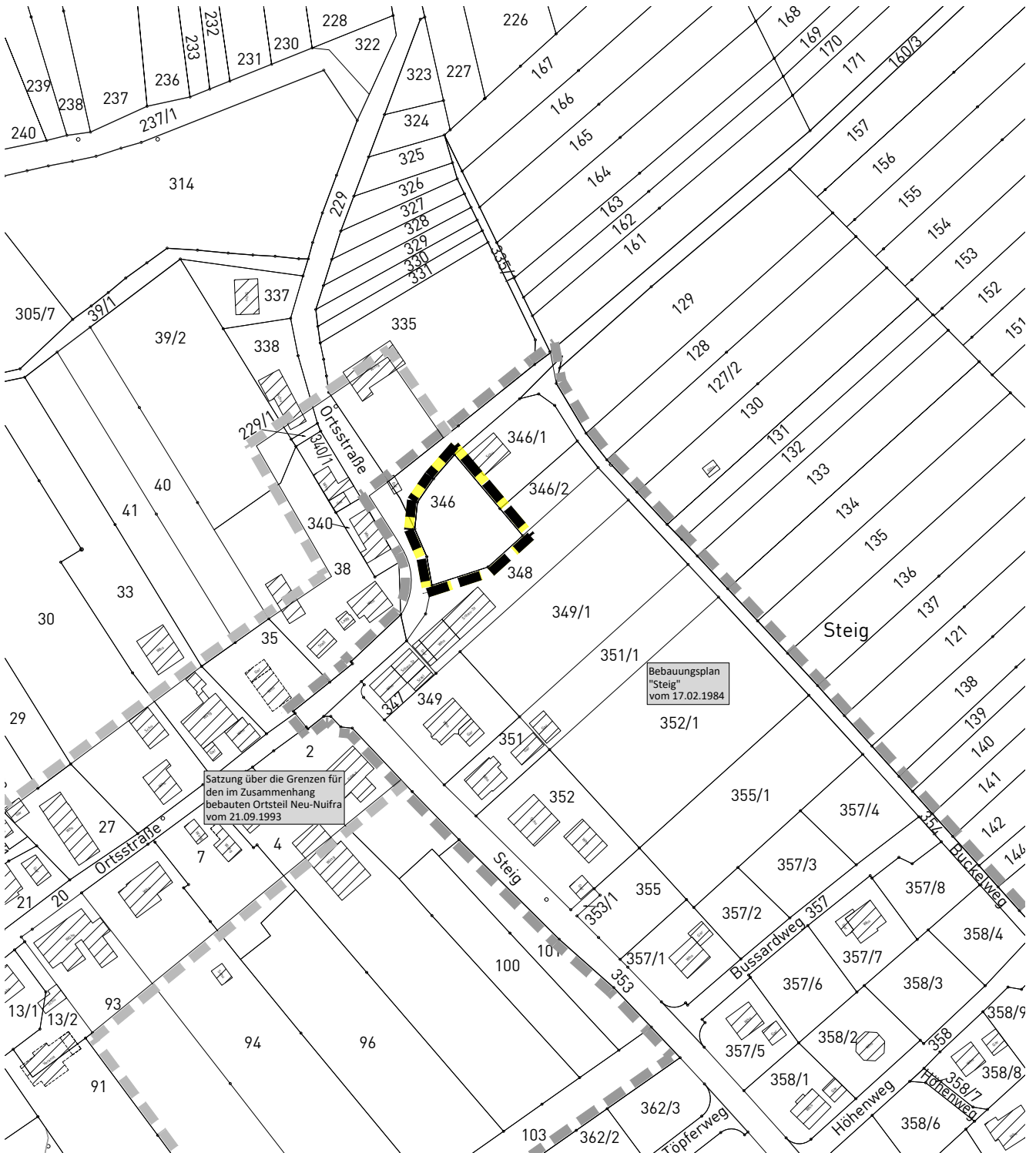


Bebauungsplan "Steig, 1. Änderung "

in Pfalzgrafenweiler - Neu-Nuifra





Landkreis Freudenstadt

ABGRENZUNGSPLAN





Satzung über die Grenzen für den im Zusammenhang bebauten Ortsteil Neu-Nuifra vom 21.09.1993

Bebauungsplan "Steig" vom 17.02.1984

-  Grenze des räumlichen Geltungsbereichs des Bebauungsplanes (§ 9 Abs. 7 BauGB)
-  aufzuhebender Geltungsbereich des genehmigten Bebauungsplanes "Steig"
-  Grenze des räumlichen Geltungsbereichs des genehmigten Bebauungsplanes "Steig"
-  Grenze des räumlichen Geltungsbereichs des angrenzenden Bebauungsplanes

| | | | |
|--------------------|----------|----------------------------|------------------------|
| Maßstab: 1 : 2.000 | | Projektnummer: 13188 | |
| | | Plannummer: 13188/abgr_1.1 | |
| Gez./Geä. SP/WJ | Datum | Anderungsvermerk | Grundlage: ALKIS-GK_92 |
| | 07.03.22 | Abgrenzungsplan | |
| | | | |





info@gf-kom.de
www.gf-kommunal.de
Tel +49 7485-9769-0

